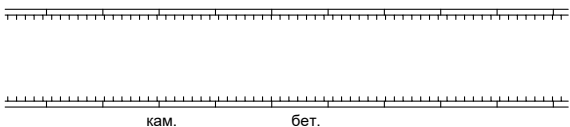
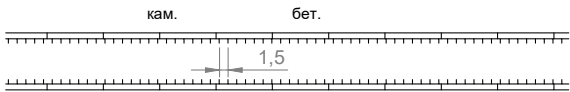




СИСТЕМА ОТ УСЛОВНИ ЗНАЦИ  
за карти в мащаб 1:500 и 1:1000

ФОРМУЛЯР  
НА УСЛОВЕН ЗНАК

Условен знак:	Водопреливни съоръжения	
Тема:	Хидроенергийни обекти - площадкови	
Изображение		
Размери		
Цвят елемент-линия RGB - 255,255,255		Цвят текст RGB - 255,255,255
Бележки		
<p>Използва се знак №187, 188, 189, 190 от "Условни знаци за кадастрални планове на населени места и незастроени терени - мащаби 1:1000 и 1:500", изд. от МТРС, 1993 г. (преливник, бързоток, изхвъргач, енергогасител)</p>		



СИСТЕМА ОТ УСЛОВНИ ЗНАЦИ  
за карти в мащаб 1:500 и 1:1000

ФОРМУЛЯР  
НА УСЛОВЕН ЗНАК

Условен знак:	Водна кула	
Тема:	Хидроенергийни обекти - площадкови	
Изображение		
Размери		
Цвят елемент-линия RGB - 255,255,255		Цвят текст RGB - 255,255,255
Бележки		
<p>Това е знак №212 от "Условни знаци за кадастрални планове на населени места и незастроени терени - мащаби 1:1000 и 1:500", изд. от МТПС, 1993 г. Цвят на вътрешната линия RGB 0,63,255</p>		

СИСТЕМА ОТ УСЛОВНИ ЗНАЦИ  
за карти в мащаб 1:500 и 1:1000

ФОРМУЛЯР  
НА УСЛОВЕН ЗНАК

Условен знак:	Водоземна кула	
Тема:	Хидроенергийни обекти - площадкови	
Изображение		
Размери		
Цвят елемент-линия RGB - 255,255,255		Цвят текст RGB - 255,255,255
Бележки		
<p>Това е знак №212 от "Условни знаци за кадастрални планове на населени места и незастроени терени - мащаби 1:1000 и 1:500", изд. от МТРС, 1993 г. Цвят на вътрешната линия RGB 0,63,255</p>		

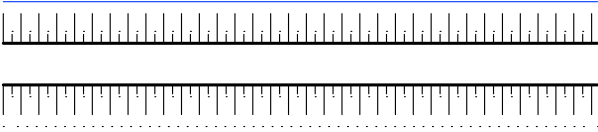
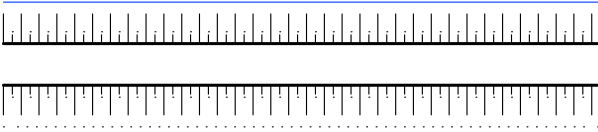
СИСТЕМА ОТ УСЛОВНИ ЗНАЦИ  
за карти в мащаб 1:500 и 1:1000

ФОРМУЛЯР  
НА УСЛОВЕН ЗНАК

Условен знак:	Язовирна стена - бетонова	
Тема:	Хидроенергийни обекти - площадкови	
Изображение		
Размери		
Цвят елемент-линия RGB -		Цвят текст RGB -
Бележки		
Това е знак №198 от "Условни знаци за кадастрални планове на населени места и незастроени терени - мащаби 1:1000 и 1:500", изд. от МТРС, 1993 г. Цвят на линия воден откос RGB 0,63,255		



СИСТЕМА ОТ УСЛОВНИ ЗНАЦИ  
за карти в мащаб 1:500 и 1:1000

ФОРМУЛЯР  
НА УСЛОВЕН ЗНАК

Условен знак:	Язовирна стена от местни материали	
Тема:	Хидроенергийни обекти - площадкови	
Изображение		
Размери		
Цвят елемент-линия RGB -		Цвят текст RGB -
Бележки		
<p>Това е знак №199 от "Условни знаци за кадастрални планове на населени места и незастроени терени - мащаби 1:1000 и 1:500", изд. от МТПС, 1993 г. Цвят на линия воден откос RGB 0,63,255</p>		


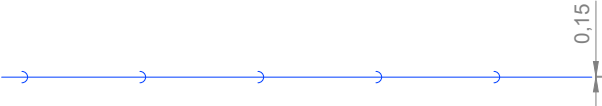
СИСТЕМА ОТ УСЛОВНИ ЗНАЦИ  
за карти в мащаб 1:500 и 1:1000

ФОРМУЛЯР  
НА УСЛОВЕН ЗНАК

Условен знак:	Шахти и/или ревизионни отвори	
Тема:	Хидроенергийни обекти - площадкови	
Изображение	 ш./ ро	
Размери	 ш./ ро	
Цвят елемент-линия RGB -		Цвят текст RGB -
Бележки		
Това е знак №113 от "Условни знаци за кадастрални планове на населени места и незастроени терени - мащаби 1:1000 и 1:500", изд. от МТРС, 1993 г. Размерите се нанасят мащабно		



СИСТЕМА ОТ УСЛОВНИ ЗНАЦИ  
за карти в мащаб 1:500 и 1:1000

ФОРМУЛЯР  
НА УСЛОВЕН ЗНАК

Условен знак:	Канал с ширина до 0.5 m	
Тема:	Хидроенергийни обекти - линейни	
Изображение		
Размери		
Цвят елемент-линия RGB -		Цвят текст RGB -
Бележки		

СИСТЕМА ОТ УСЛОВНИ ЗНАЦИ  
за карти в мащаб 1:500 и 1:1000


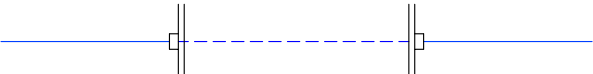
ФОРМУЛЯР  
НА УСЛОВЕН ЗНАК

Условен знак:	Канал с ширина над 0.5 m	
Тема:	Хидроенергийни обекти - линейни	
Изображение		
Размери		
	Цвят елемент-линия RGB -	Цвят текст RGB -
	Бележки	



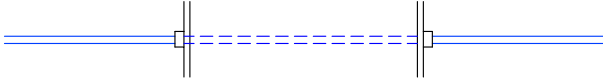

СИСТЕМА ОТ УСЛОВНИ ЗНАЦИ  
за карти в мащаб 1:500 и 1:1000

ФОРМУЛЯР  
НА УСЛОВЕН ЗНАК

Условен знак:	Дюкер с ширина до 0.5 m	
Тема:	Хидроенергийни обекти - линейни	
Изображение		
Размери		
Цвят елемент-линия RGB -		Цвят текст RGB -
Бележки		
Това е знак №219 от "Условни знаци за кадастрални планове на населени места и незастроени терени - мащаби 1:1000 и 1:500", изд. от МТРС, 1993 г. Размерите се нанасят мащабно		


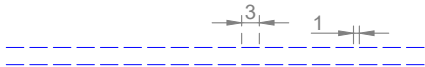
СИСТЕМА ОТ УСЛОВНИ ЗНАЦИ  
за карти в мащаб 1:500 и 1:1000

ФОРМУЛЯР  
НА УСЛОВЕН ЗНАК

Условен знак:	Дюкер с ширина над 0.5 m	
Тема:	Хидроенергийни обекти - линейни	
Изображение		
Размери		
Цвят елемент-линия RGB -		Цвят текст RGB -
Бележки		
Това е знак №219 от "Условни знаци за кадастрални планове на населени места и незастроени терени - мащаби 1:1000 и 1:500", изд. от МТРС, 1993 г. Размерите се нанасят мащабно		



СИСТЕМА ОТ УСЛОВНИ ЗНАЦИ  
за карти в мащаб 1:500 и 1:1000

ФОРМУЛЯР  
НА УСЛОВЕН ЗНАК

Условен знак:	Тунел с ширина до 0.5 m
Тема:	Хидроенергийни обекти - линейни
Изображение	
Размери	
Цвят елемент-линия RGB -	Цвят текст RGB -
Бележки	
<p>Това е знак №136 от "Условни знаци за кадастрални планове на населени места и незастроени терени - мащаби 1:1000 и 1:500", изд. от МТПС, 1993 г. Цвят на линията RGB 0,63,255 Нанася се мащабно.</p>	

СИСТЕМА ОТ УСЛОВНИ ЗНАЦИ  
за карти в мащаб 1:500 и 1:1000

ФОРМУЛЯР  
НА УСЛОВЕН ЗНАК

Условен знак:	Мост канал с ширина до 0.5 m	
Тема:	Хидроенергийни обекти - линейни	
Изображение		
Размери		
Цвят елемент-линия RGB -		Цвят текст RGB -
Бележки		
<p>Това е знак №218 от "Условни знаци за кадастрални планове на населени места и незастроени терени - мащаби 1:1000 и 1:500", изд. от МТПС, 1993 г. Цвят на линия тръбопровод RGB 0,63,255</p>		

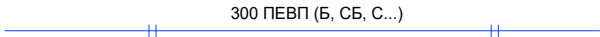
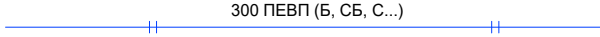
СИСТЕМА ОТ УСЛОВНИ ЗНАЦИ  
за карти в мащаб 1:500 и 1:1000

ФОРМУЛЯР  
НА УСЛОВЕН ЗНАК

Условен знак:	Мост канал с ширина над 0.5 m	
Тема:	Хидроенергийни обекти - линейни	
Изображение		
Размери		
Цвят елемент-линия RGB - 255,255,255		Цвят текст RGB - 255,255,255
Бележки		
Това е знак №218 от "Условни знаци за кадастрални планове на населени места и незастроени терени - мащаби 1:1000 и 1:500", изд. от МТПС, 1993 г. Цвят на линия тръбопровод RGB 0,63,255		



СИСТЕМА ОТ УСЛОВНИ ЗНАЦИ  
за карти в мащаб 1:500 и 1:1000

ФОРМУЛЯР  
НА УСЛОВЕН ЗНАК

Условен знак:	Тръбопровод с ширина до 0.5 m	
Тема:	Хидроенергийни обекти - линейни	
Изображение		
Размери		
Цвят елемент-линия RGB - 0,63,255		Цвят текст RGB - 255,255,255
Бележки		
<p>Това е знак №3, табло 1 от "Инструкция и условни знаци за поддържане на планове на подземни проводни и съоръжения", изд. от МТРС, 1984 г. Цвят на линията RGB 0,63,255 Означават се размерите и материала, от който е изработен. Линията се чертае по оста на тръбопровода.</p>		

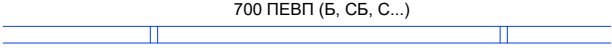
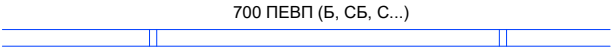
СИСТЕМА ОТ УСЛОВНИ ЗНАЦИ  
за карти в мащаб 1:500 и 1:1000

ФОРМУЛЯР  
НА УСЛОВЕН ЗНАК

Условен знак:	Шахти и/или ревизионни отвори	
Тема:	Хидроенергийни обекти - точкови	
Изображение	 ш./ ро	
Размери	 ш./ ро	
Цвят елемент-линия RGB -		Цвят текст RGB -
Бележки		
Това е знак №113 от "Условни знаци за кадастрални планове на населени места и незастроени терени - мащаби 1:1000 и 1:500", изд. от МТРС, 1993 г.		

СИСТЕМА ОТ УСЛОВНИ ЗНАЦИ  
за карти в мащаб 1:500 и 1:1000


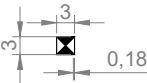
ФОРМУЛЯР  
НА УСЛОВЕН ЗНАК

Условен знак:	Тръбопровод с ширина над 0.5 m	
Тема:	Хидроенергийни обекти - линейни	
Изображение		
Размери		
Цвят елемент-линия RGB - 0,63,255		Цвят текст RGB - 255,255,255
Бележки		
<p>Това е знак №4, табло 1 от "Инструкция и условни знаци за поддържане на планове на подземни проводни и съоръжения", изд. от МТРС, 1984 г. Цвят на линията RGB 0,63,255 Означават се размерите и материала, от който е изработен. Нанася се мащабно.</p>		





СИСТЕМА ОТ УСЛОВНИ ЗНАЦИ  
за карти в мащаб 1:500 и 1:1000

ФОРМУЛЯР  
НА УСЛОВЕН ЗНАК

Условен знак:	Затворни съоръжения	
Тема:	Хидроенергийни обекти - точкови	
Изображение		
Размери		
Цвят елемент-линия RGB -	Цвят текст RGB -	
Бележки		

СИСТЕМА ОТ УСЛОВНИ ЗНАЦИ  
за карти в мащаб 1:500 и 1:1000

ФОРМУЛЯР  
НА УСЛОВЕН ЗНАК

Условен знак:	Въздухорегулиращи съоръжения	
Тема:	Хидроенергийни обекти - точкови	
Изображение		
Размери		
Цвят елемент-линия RGB - 0,63,255		Цвят текст RGB - 255,255,255
Бележки		